

WELKOM IN HET VRIJBOS IN HOUTHULST

Wie Houthulst zegt, denkt automatisch aan het Vrijbos. Al was het maar omwille van de legendarische 'Bende van Baeckelandt', die in het begin van de negentiende eeuw een onderkomen vond in dit bos en van hieruit de hele streek onveilig maakte. Maar ook daarvoor had het Vrijbos al faam als thuishaven van de fameuze Houthulstse boskanters.

SITUERING EN GESCHIEDENIS

Niet zo verwonderlijk dat dit bos een geliefde onderduikplaats was, als je weet dat het tot zo'n honderd jaar geleden nog meer dan duizend hectare groot was, en in de vroege middeleeuwen zelfs deel uitmaakte van een reusachtig boscomplex van ongeveer 4.000 hectare, dat zich uitstrekte tussen Ieper, Diksmuide, Wijnendale en Roeselare.

Na de Eerste Wereldoorlog werd door het ministerie van Defensie een munitiedepot en ontminningscentrum opgericht in het fel gehavende Vrijbos, dat in de jaren daarna wel systematisch werd heraangeplant en weer uitgebreid. Tot vandaag maakt dit militair domein nog altijd het hart uit van het Vrijbos. Het vormt, samen met het publiek toegankelijke domeinbos errond, een van de grootste groene longen van West-Vlaanderen. Dit domeinbos, dat wordt beheerd door het Agentschap voor Natuur en Bos, bestaat uit drie afzonderlijke bosgebieden: het eigenlijke Vrijbos (74 ha), het Eenzaamheidsbos (14 ha) en het Pottebos (30 ha). Dat laatste situeert zich ietwat afgelegen, ten zuiden van Jonkershove.



klaverzuring

NATUURWAARDEN EN BEHEER

Het Vrijbos bestaat voor 80 procent uit loofhout en voor 20 procent uit naaldhout. De belangrijkste boomsoort is de zomereik. Typische bosplanten kun je zoeken langs onverharde dreven of bosbeekjes. In het voorjaar word je er verrast door de voorjaarsbloei van witte klaverzuring, daslook en gewone salomonszegel.

Typische roofvogels zijn de boomvalk, bosuil, sperwer en wespindief. De wielewaal en zomertortel zijn zeldzame bewoners van het Vrijbos. Met wat geluk zie je misschien een boomklever, gaai, groene of grote bonte specht. 's Morgens heel vroeg of bij valavond komen de reeën uit hun dekking. Ook vlermuizen worden actief als het donker is. In het bos jagen –onhoorbaar – de laatvlieger, grootoorvleermuis en rosse vleermuis. Voor die vlermuizen zijn dreven, open plekken en dikke holle bomen heel belangrijk.



boomklever



MEER INFORMATIE

Agentschap voor Natuur en Bos
Jacob van Maerlantgebouw
Koning Albert I-laan 1/2 bus 74, 8200 Brugge (Sint-Michiels)
Tel. 050 24 77 40
wvl.anb@vlaanderen.be - www.natuurenbos.be

dagpauwoog



RECREATIE

Het Vrijbos is een heel aangenaam wandelbos. Je kan het bijvoorbeeld ontdekken aan de hand van de verhalenwandeling Op Vrijbosvoeten, waarvan je de brochure kan verkrijgen bij de toeristische dienst van Houthulst. Voor wie met kinderen komt: er is hier ook een speelbos, tegenover de parking aan de Keunedreef. En ook fietsliefhebbers komen hier aan hun trekken: op de 46 km lange Bakelandt Fiestroute, of met een tochtje op het fietsnetwerk Westhoek. Voor het Vrijbos is er ook een aantrekkelijke gezinszoektocht beschikbaar. Deze zoektocht kan je elke dag van het jaar doen en gratis afhalen bij het Regionaal Landschap West-Vlaamse Heuvels of bij het bezoekerscentrum De Palingbeek, of het Vlaams Bezoekerscentrum De Otter.

gaai



Bij het bosbeheer krijgen de inheemse loofhoutsoorten zoals zomereik, beuk, gewone es en zwarte els de voorkeur. Dunningen en open plekken verhogen de lichtinval en zorgen voor bijkomende diversiteit in het bos. Ter hoogte van de Vossedreef is een perceel waar de typische planten en dieren van de heide opnieuw alle kansen krijgen.


















Voor de amfibieën worden de bestaande poelen geruimd en er worden nieuwe gegraven. Andere waterdieren worden op hun wenken bediend door de strakke, rechtgetrokken bosbeekjes, zoals de Corverbeek in het Pottebos, opnieuw te laten meanderen. Zo komt er meer variatie in waterdiepte en stroomsnelheid, en vindt ieder beestje een geschikt plekje.



Uitgave: juni 2013
Lay-out: Patrick Van den Berghe
Foto's: cover, fietsers, gaai - Vilda / Yves Adams ; klaverzuring - Erwin Deraus ; boomklever - Vilda / Rollin Verlinde ; mountainbiker - Marc De Vos ; dagpauwoog - Arnout Zwaenepoel

Verantwoordelijke uitgever: Dirk Bogaert,
Agentschap voor Natuur en Bos Koning Albert II-laan 20 bus 8, 1000 Brussel

LEGENDE

	LOOFBOS
	NAALDBOS
	GRASLAND
	HEIDE
	POEL - BEEK
	PRIVAAT BOS
	SPEELZONE
	WEGEN
	WANDEL- EN FIETSPAD
	DREEF OF WEGEL
	DOMEINGRENS
	INFOBORD
	PARKING
	KASTEEL
	KAPEL
	KERK
	DIENST TOERISME

